IVR įrenginių išdėstymo schema Tilžės g.
M 1:1000

458900 459000 459100

6203000 6202900 6202800 6202700

290100050455

Šiaulių m. sav.

Šiaulių r. sav.

Tilžės g.

E77 A12

10 15 m

9 15 m

8 15 m

7 15 m

100 m

100 m

100 m

20 m

SUTARTINIAI ŽENKLAI

Šiaulių miesto savivaldybės administracinė riba

Žemėnauda

Vandenų teritorija

290100260008 Sklypas (kad. nr.)

Susisiekimo infrastruktūra

E77 A12 Magistraliniai keliai (kelio Nr.)

Kiti keliai ir gatvės

Inžinerinė infrastruktūra

10 kV elektros kabelinė linija (elektros kabelinės linijos apsaugos zona - po 1 m nuo linijos konstrukcijų kraštinių taškų)

Ryšių tinklai (ryšių linijos apsaugos zona - 2 m)

Inžinerinių tinklų apsaugos zona

Specialiojo plano sprendiniai

1 Numatomi dideli IVR įrenginiai (18-50 m²) (nr. plane) (žr. priedą Nr. 6)

1994 metų Lietuvos koordinačių sistema LKS-94

KARTOGRAFINIS PAGRINDAS:

1. Lietuvos Respublikos teritorijos M 1:10000 skaitmeninis rastrinis ortofotografinis žemėlapis ORT10LT
NŽT © Nacionalinė žemės tarnyba prie Žemės ūkio ministerijos, 2012-2013
2. Lietuvos Respublikos teritorijos M1:10000 georeferencinis duomenų rinkinys GDR10LT
NŽT © Nacionalinė žemės tarnyba prie Žemės ūkio ministerijos, 2014

0 5 10 20 30 40 Metrai

Atestato Nr.	atamis Žirmūnų g. 139, Vilnius Tel.: (8-5) 203 26 58			Projekto pavadinimas: Šiaulių miesto išorinės vaizdinės reklamos specialusis planas	
30359, 31293	PV	M. Berulis		Brėžinio pavadinimas: IVR įrenginių išdėstymo schema Tilžės g. M 1:1000	Laida 0
31890	Inžinierė	A. Derenčiūtė			
	GIS inž.	V. Ulenskas			
Etapas	Užsakovas:			Brėžinio žymuo	Lapas / Lapų
SP	ŠIAULIŲ MIESTO SAVIVALDYBĖS ADMINISTRACIJA			SŽ-462/AT-14-775	1 / 16

IVR įrenginių išdėstymo schema Tilžės g. (nuo Vaidoto g. iki Aušros g.)
M 1:1000

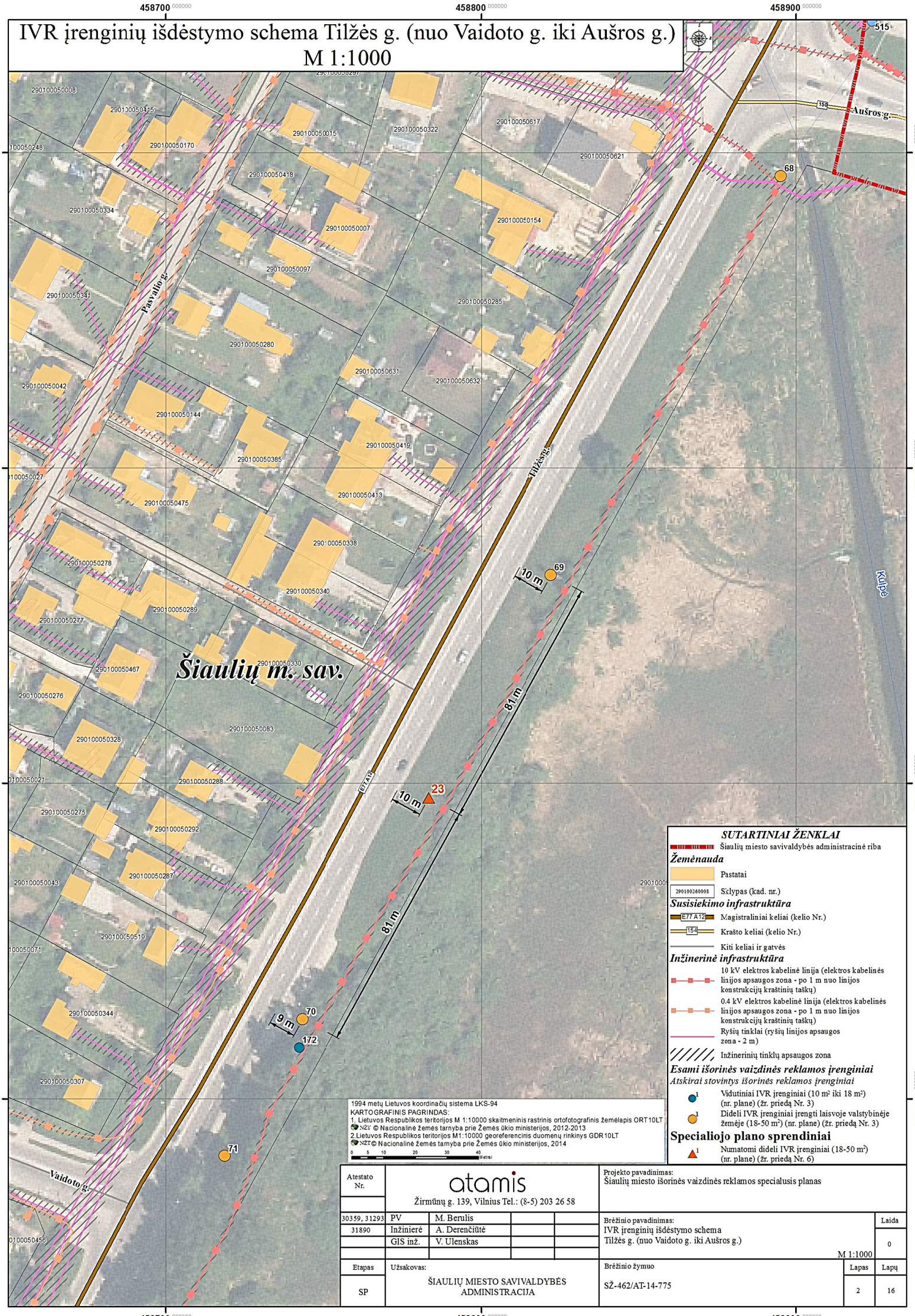

Atestato Nr.	atamis Žirmūnų g. 139, Vilnius Tel.: (8-5) 203 26 58			Projekto pavadinimas: Šiaulių miesto išorinės vaizdinės reklamos specialusis planas
30359, 31293	PV	M. Berulis		Brėžinio pavadinimas: IVR įrenginių išdėstymo schema Tilžės g. (nuo Vaidoto g. iki Aušros g.) M 1:1000
31890	Inžinierė	A. Derenčiūtė		Laida: 0
	GIS inž.	V. Ulenskas		
Etapas: SP	Užsakovas: ŠIAULIŲ MIESTO SAVIVALDYBĖS ADMINISTRACIJA			Brėžinio žymuo: SŽ-462/AT-14-775
				Lapas: 2 / Lapų: 16

IVR įrenginių išdėstymo schema Tilžės g. (nuo Stumbro g. iki Purienų g.)
M 1:1000

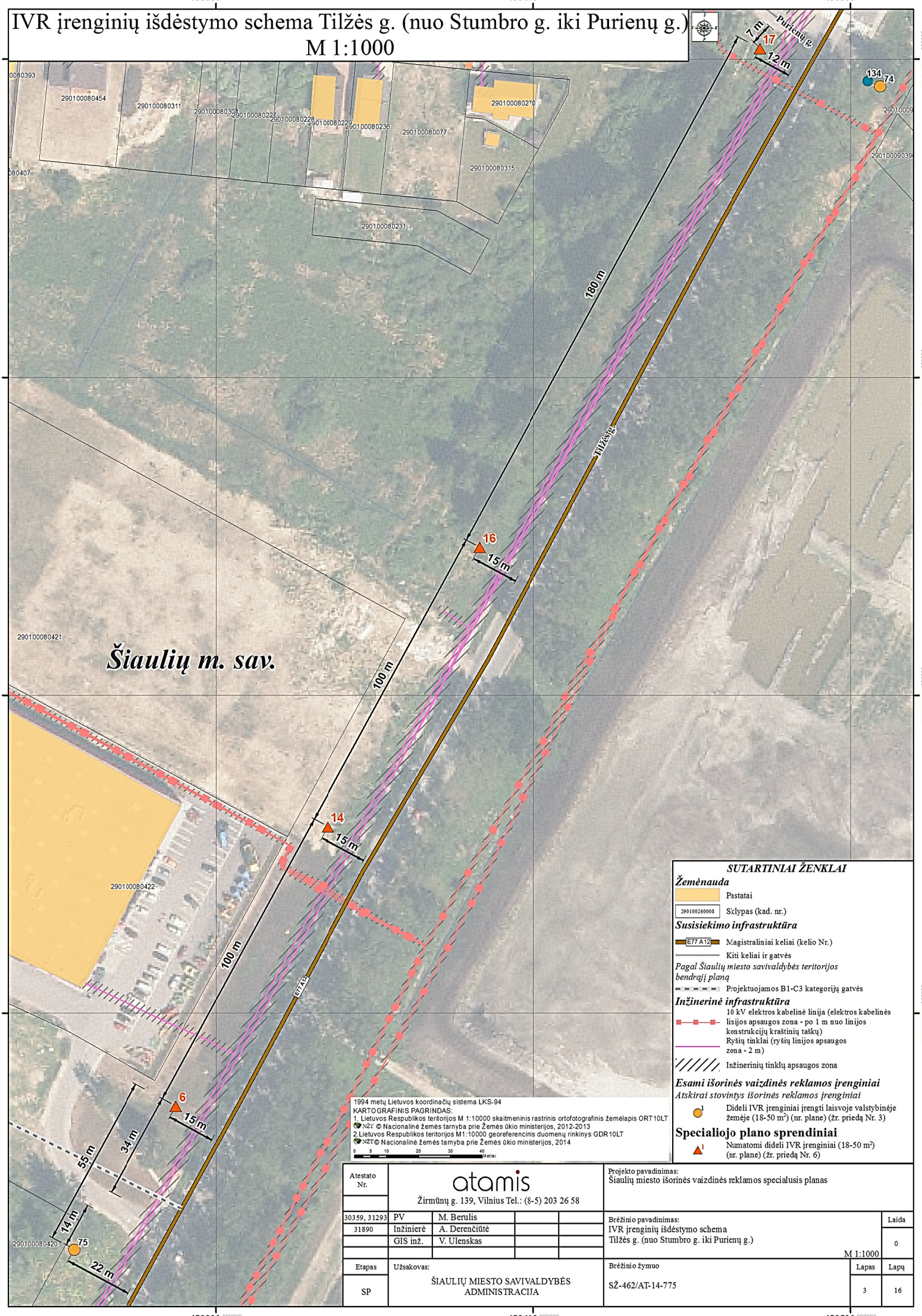

Atestato Nr.	atamis Žirmūnų g. 139, Vilnius Tel.: (8-5) 203 26 58			Projekto pavadinimas: Šiaulių miesto išorinės vaizdinės reklamos specialusis planas	
30359, 31293	PV	M. Berulis		Brėžinio pavadinimas: IVR įrenginių išdėstymo schema Tilžės g. (nuo Stumbro g. iki Purienų g.) M 1:1000	Laida 0
31890	Inžinierė	A. Derenčiūtė			
	GIS inž.	V. Ulenskas			
Etapas	Užsakovas:			Brėžinio žymuo	Lapas / Lapų
SP	ŠIAULIŲ MIESTO SAVIVALDYBĖS ADMINISTRACIJA			SŽ-462/AT-14-775	3 / 16

IVR įrenginių išdėstymo schema Tilžės g. (nuo Aukštoji g. iki Žvyro g.)
M 1:1000

457900 000000 | 458000 000000 | 458100 000000 | 458200 000000

6201000 000000 | 6200900 000000 | 6200800 000000

290100080463
290100080425
290100080465
290100080380
290100080274
290100080464
290100080392
290100080470
290100080242
290100080468
290100080197
290100080169
290100080204
290100080335
290100090184
290100090136
290100090392
290100090208
290100090277
290100090337
290100090282
290100090264
290100090287
290100090144
290100090350
290100090382
290100090378
290100090105
290100090134
290100090356
290100090022
290100090099
290100090288
290100090096
290100090275
290100090198
290100090187
290100090258
290100090368
290100090257
290100090220
290100090271
290100090366

559
495
461
339
76
332
19
10 m
10 m
14 m
40 m
40 m

Tilžės g.
E77 A12
Šiaulių m. sav.
Žvyro g.
Šimšio g.
Šėnito g.
P. Lukšio g.
Aukštoji g.

SUTARTINIAI ŽENKLAI

Žemėnauda

- Vandenų teritorija
- Pastatai
- 290100260008 Sklypas (kad. nr.)

Susisiekimo infrastruktūra

- E77 A12 Magistraliniai keliai (kelio Nr.)
- Kiti keliai ir gatvės

Inžinerinė infrastruktūra

- 0.4 kV elektros oro linija (elektros oro linijos apsaugos zona - po 2 m nuo kraštinių jos laidų)
- 10 kV elektros kabelinė linija (elektros kabelinės linijos apsaugos zona - po 1 m nuo linijos konstrukcijų kraštinių taškų)
- 0.4 kV elektros kabelinė linija (elektros kabelinės linijos apsaugos zona - po 1 m nuo linijos konstrukcijų kraštinių taškų)
- Ryšių tinklai (ryšių linijos apsaugos zona - 2 m)
- Inžinerinių tinklų apsaugos zona

Esami išorinės vaizdinės reklamos įrenginiai

Atskirai stovintys išorinės reklamos įrenginiai

- 1 Maži IVR įrenginiai (iki 10 m²) (nr. plane) (žr. priedą Nr. 3)
- 1 Dideli IVR įrenginiai įrengti laisvoje valstybinėje žemėje (18-50 m²) (nr. plane) (žr. priedą Nr. 3)

Specialiojo plano sprendiniai

- 1 Numatomi dideli IVR įrenginiai (18-50 m²) (nr. plane) (žr. priedą Nr. 6)

1994 metų Lietuvos koordinačių sistema LKS-94
KARTOGRAFINIS PAGRINDAS:
1. Lietuvos Respublikos teritorijos M 1:10000 skaitmeninis rastrinis ortofotografinis žemėlapis ORT10LT
NŽT © Nacionalinė žemės tarnyba prie Žemės ūkio ministerijos, 2012-2013
2. Lietuvos Respublikos teritorijos M1:10000 georeferencinis duomenų rinkinys GDR10LT
NŽT © Nacionalinė žemės tarnyba prie Žemės ūkio ministerijos, 2014

0 5 10 20 30 40 Metrai

Atestato Nr.	atamis Žirmūnų g. 139, Vilnius Tel.: (8-5) 203 26 58				Projekto pavadinimas: Šiaulių miesto išorinės vaizdinės reklamos specialusis planas
30359, 31293	PV	M. Berulis			Brėžinio pavadinimas: IVR įrenginių išdėstymo schema Tilžės g. (nuo Aukštoji g. iki Žvyro g.) M 1:1000 — Laida: 0
31890	Inžinierė	A. Derenčiūtė			
	GIS inž.	V. Ulenskas			
Etapas	Užsakovas:				Brėžinio žymuo — Lapas: 4 — Lapų: 16
SP	ŠIAULIŲ MIESTO SAVIVALDYBĖS ADMINISTRACIJA				SŽ-462/AT-14-775

IVR įrenginių išdėstymo schema Pramonės g. - Tilžės g. - Kelmės g. sankirta
M 1:1000

455600 455700 455800 455900

6198700 6198600 6198500

Šiaulių m. sav.

Kelmės g.

Tytuvėnų g.

Tilžės g.

Pramonės g.

E77 A12

20 m

20 m

1

118 117 482 446 375 511 15 270 541 139 180 272 40 458 18

290100240009 290100240012 290100240286 290100240285 290100240010 290100240162 290100240165 290100240267 290100240014 290100240307 290100240001 290100230676 290100230670 290100240016 290100240276 290100230675 290100240102 290100240153 290100240083 290100240362 290100240086 290100240304 290100240330 290100230697 290100230664 290100240303 290100230586 290100230802 290100230426

SUTARTINIAI ŽENKLAI

Žemėnauda

Pastatai

290100260008 Sklypas (kad. nr.)

Susisiekimo infrastruktūra

E77 A12 Magistraliniai keliai (kelio Nr.)

Kiti keliai ir gatvės

Inžinerinė infrastruktūra

0.4 kV elektros oro linija (elektros oro linijos apsaugos zona - po 2 m nuo kraštinių jos laidų)

10 kV elektros kabelinė linija (elektros kabelinės linijos apsaugos zona - po 1 m nuo linijos konstrukcijų kraštinių taškų)

0.4 kV elektros kabelinė linija (elektros kabelinės linijos apsaugos zona - po 1 m nuo linijos konstrukcijų kraštinių taškų)

Transformatorinė

Ryšių tinklai (ryšių linijos apsaugos zona - 2 m)

Inžinerinių tinklų apsaugos zona

Esami išorinės vaizdinės reklamos įrenginiai

Atskirai stovintys išorinės reklamos įrenginiai

1 Maži IVR įrenginiai (iki 10 m²) (nr. plane) (žr. priedą Nr. 3)

1 Vidutiniai IVR įrenginiai (10 m² iki 18 m²) (nr. plane) (žr. priedą Nr. 3)

1 Dideli IVR įrenginiai įrengti laisvoje valstybinėje žemėje (18-50 m²) (nr. plane) (žr. priedą Nr. 3)

1 Dideli IVR įrenginiai įrengti privačiame žemės sklype (18-50 m²) (nr. plane) (žr. priedą Nr. 3)

Pagal Miesto operatyviosios informacijos tūrinių stovų (stendų) idėjos parinkimo ir projektavimo konkursą

1 Numatomi savivaldybės informaciniai stovai pagal I etapą (nr. plane) (žr. priedą Nr. 4)

1 Numatomi savivaldybės informaciniai stovai pagal II etapą (nr. plane) (žr. priedą Nr. 4)

Specialiojo plano sprendiniai

1 Numatomi labai dideli IVR įrenginiai (virš 50 m²) (nr. plane) (žr. priedą Nr. 6)

IVR įrenginiai iš kurių rekomenduojama bent vienam neišduoti naujo leidimo įrengti išorinę reklamą[4]

IVR įrenginiai, kuriems rekomenduojama neišduoti naujų leidimų įrengti išorinę reklamą[4]

Pastabos:
4 - Esamiems ir leidimus įrengti išorinę reklamą turintiems reklamos įrenginiams specialiojo plano nuostatos ir reikalavimai negalioja visą leidime įrengti išorinę reklamą nurodytą laiką.

1994 metų Lietuvos koordinačių sistema LKS-94
KARTOGRAFINIS PAGRINDAS:
1. Lietuvos Respublikos teritorijos M 1:10000 skaitmeninis rastrinis ortofotografinis žemėlapis ORT10LT
NŽT © Nacionalinė žemės tarnyba prie Žemės ūkio ministerijos, 2012-2013
2.Lietuvos Respublikos teritorijos M1:10000 georeferencinis duomenų rinkinys GDR10LT
NŽT© Nacionalinė žemės tarnyba prie Žemės ūkio ministerijos, 2014

0 5 10 20 30 40 Metrai

Atestato Nr.	atamis Žirmūnų g. 139, Vilnius Tel.: (8-5) 203 26 58			Projekto pavadinimas: Šiaulių miesto išorinės vaizdinės reklamos specialusis planas	
30359, 31293	PV	M. Berulis		Brėžinio pavadinimas: IVR įrenginių išdėstymo schema Pramonės g. - Tilžės g. - Kelmės g. sankirta M 1:1000	Laida 0
31890	Inžinierė	A. Derenčiūtė			
	GIS inž.	V. Ulenskas			
Etapas	Užsakovas:			Brėžinio žymuo	Lapas / Lapų
SP	ŠIAULIŲ MIESTO SAVIVALDYBĖS ADMINISTRACIJA			SŽ-462/AT-14-775	5 / 16

IVR įrenginių išdėstymo schema Tilžės g. (nuo J. Sondeckio g. iki Rasos g.)
M 1:1000

454700 454800 454900 455000

6198100 6198000 6197900

290100250854
290100250068
290100250025
290100250061
290100280
291
30
12 m
Rasos g.
Šiaulių m. sav.
150 m
E77 A12
290100280105
5 m
18
12 m
290100250064
216
189
262
290100280100
Tilžės g.
29
22
290100280620
290100280139
J. Sondeckio g.
290100280122

SUTARTINIAI ŽENKLAI

Žemėnauda

Pastatai

290100260008 Sklypas (kad. nr.)

Susisiekimo infrastruktūra

E77 A12 Magistraliniai keliai (kelio Nr.)

Kiti keliai ir gatvės

Inžinerinė infrastruktūra

10 kV elektros kabelinė linija (elektros kabelinės linijos apsaugos zona - po 1 m nuo linijos konstrukcijų kraštinių taškų)

0.4 kV elektros kabelinė linija (elektros kabelinės linijos apsaugos zona - po 1 m nuo linijos konstrukcijų kraštinių taškų)

Transformatorinė

Ryšių tinklai (ryšių linijos apsaugos zona - 2 m)

Inžinerinių tinklų apsaugos zona

Esami išorinės vaizdinės reklamos įrenginiai

Atskirai stovintys išorinės reklamos įrenginiai

1 Maži IVR įrenginiai (iki 10 m²) (nr. plane) (žr. priedą Nr. 3)

1 Vidutiniai IVR įrenginiai (10 m² iki 18 m²) (nr. plane) (žr. priedą Nr. 3)

1 Dideli IVR įrenginiai įrengti laisvoje valstybinėje žemėje (18-50 m²) (nr. plane) (žr. priedą Nr. 3)

Pagal Miesto operatyviosios informacijos tūrinių stovų (stendų) idėjos parinkimo ir projektavimo konkursą

1 Numatomi savivaldybės informaciniai stovai pagal II etapą (nr. plane) (žr. priedą Nr. 4)

Specialiojo plano sprendiniai

1 Numatomi dideli IVR įrenginiai (18-50 m²) (nr. plane) (žr. priedą Nr. 6)

1994 metų Lietuvos koordinačių sistema LKS-94
KARTOGRAFINIS PAGRINDAS:
1. Lietuvos Respublikos teritorijos M 1:10000 skaitmeninis rastrinis ortofotografinis žemėlapis ORT10LT
© NŽT © Nacionalinė žemės tarnyba prie Žemės ūkio ministerijos, 2012-2013
2.Lietuvos Respublikos teritorijos M1:10000 georeferencinis duomenų rinkinys GDR10LT
© NŽT © Nacionalinė žemės tarnyba prie Žemės ūkio ministerijos, 2014

0 5 10 20 30 40 Metrai

Atestato Nr.	atamis Žirmūnų g. 139, Vilnius Tel.: (8-5) 203 26 58			Projekto pavadinimas: Šiaulių miesto išorinės vaizdinės reklamos specialusis planas	
30359, 31293	PV	M. Berulis		Brėžinio pavadinimas: IVR įrenginių išdėstymo schema Tilžės g. (nuo J. Sondeckio g. iki Rasos g.) M 1:1000	Laida 0
31890	Inžinierė	A. Derenčiūtė			
	GIS inž.	V. Ulenskas			
Etapas	Užsakovas:			Brėžinio žymuo	Lapas / Lapų
SP	ŠIAULIŲ MIESTO SAVIVALDYBĖS ADMINISTRACIJA			SŽ-462/AT-14-775	6 / 16

IVR įrenginių išdėstymo schema Žemaitės g.
M 1:1000

455700 455800 455900 456000

6199700 6199600 6199500

290100010500
290100010541
290100010495
290100010674
290100110502
290100110501
290100110545
290100110260

562
46
410
338
592
419
44
45
15
43
42

58 m
75 m
10 m
10 m
105 m
15 m
15 m
74 m

Žemaitės g.
Žemaitės g.

Šiaulių m. sav.

1994 metų Lietuvos koordinačių sistema LKS-94
KARTOGRAFINIS PAGRINDAS:
1. Lietuvos Respublikos teritorijos M 1:10000 skaitmeninis rastrinis ortofotografinis žemėlapis ORT10LT
NŽT © Nacionalinė žemės tarnyba prie Žemės ūkio ministerijos, 2012-2013
2.Lietuvos Respublikos teritorijos M1:10000 georeferencinis duomenų rinkinys GDR10LT
NŽT © Nacionalinė žemės tarnyba prie Žemės ūkio ministerijos, 2014

0 5 10 20 30 40 Metrai

SUTARTINIAI ŽENKLAI

Žemėnauda

Pastatai

290100260008 Sklypas (kad. nr.)

Susisiekimo infrastruktūra

Kiti keliai ir gatvės

Inžinerinė infrastruktūra

10 kV elektros kabelinė linija (elektros kabelinės linijos apsaugos zona - po 1 m nuo linijos konstrukcijų kraštinių taškų)

0.4 kV elektros kabelinė linija (elektros kabelinės linijos apsaugos zona - po 1 m nuo linijos konstrukcijų kraštinių taškų)

Ryšių tinklai (ryšių linijos apsaugos zona - 2 m)

Inžinerinių tinklų apsaugos zona

Esami išorinės vaizdinės reklamos įrenginiai

Atskirai stovintys išorinės reklamos įrenginiai

1 Maži IVR įrenginiai (iki 10 m²) (nr. plane) (žr. priedą Nr. 3)

1 Dideli IVR įrenginiai įrengti laisvoje valstybinėje žemėje (18-50 m²) (nr. plane) (žr. priedą Nr. 3)

Specialiojo plano sprendiniai

1 Numatomi dideli IVR įrenginiai (18-50 m²) (nr. plane) (žr. priedą Nr. 6)

Atestato Nr.	atamis Žirmūnų g. 139, Vilnius Tel.: (8-5) 203 26 58			Projekto pavadinimas: Šiaulių miesto išorinės vaizdinės reklamos specialusis planas	
30359, 31293	PV	M. Berulis		Brėžinio pavadinimas: IVR įrenginių išdėstymo schema Žemaitės g. M 1:1000	Laida 0
31890	Inžinierė	A. Derenčiūtė			
	GIS inž.	V. Ulenskas			
Etapas	Užsakovas:			Brėžinio žymuo	Lapas / Lapų
SP	ŠIAULIŲ MIESTO SAVIVALDYBĖS ADMINISTRACIJA			SŽ-462/AT-14-775	7 / 16

IVR įrenginių išdėstymo schema Tilžės g. - Gardino g. - Statybininkų g. sankirta
M 1:1000

454400 454500 454600 454700

6197800 6197700

290100260045
290100260105
290100260119
290100250024
290100280122
290100260096
290100260056
290100280624

Šiaulių m. sav.

Gardino g.
Tilžės g.
J. Sondeckio g.
Statybininkų g.
67TA12

48 m
50 m
11 m
50 m
11 m

258
21
19
20
506
22
399
246
179

1994 metų Lietuvos koordinačių sistema LKS-94
KARTOGRAFINIS PAGRINDAS:
1. Lietuvos Respublikos teritorijos M 1:10000 skaitmeninis rastrinis ortofotografinis žemėlapis ORT10LT
© NŽT © Nacionalinė žemės tarnyba prie Žemės ūkio ministerijos, 2012-2013
2.Lietuvos Respublikos teritorijos M1:10000 georeferencinis duomenų rinkinys GDR10LT
© NŽT © Nacionalinė žemės tarnyba prie Žemės ūkio ministerijos, 2014

0 5 10 20 30 40 Metrai

SUTARTINIAI ŽENKLAI

Žemėnauda

Pastatai

290100260008 Sklypas (kad. nr.)

Susisiekimo infrastruktūra

Kiti keliai ir gatvės

Inžinerinė infrastruktūra

10 kV elektros kabelinė linija (elektros kabelinės linijos apsaugos zona - po 1 m nuo linijos konstrukcijų kraštinių taškų)

0.4 kV elektros kabelinė linija (elektros kabelinės linijos apsaugos zona - po 1 m nuo linijos konstrukcijų kraštinių taškų)

Transformatorinė

Ryšių tinklai (ryšių linijos apsaugos zona - 2 m)

Inžinerinių tinklų apsaugos zona

Esami išorinės vaizdinės reklamos įrenginiai

Atskirai stovintys išorinės reklamos įrenginiai

1 Maži IVR įrenginiai (iki 10 m²) (nr. plane) (žr. priedą Nr. 3)

1 Dideli IVR įrenginiai įrengti laisvoje valstybinėje žemėje (18-50 m²) (nr. plane) (žr. priedą Nr. 3)

Specialiojo plano sprendiniai

1 Numatomi dideli IVR įrenginiai (18-50 m²) (nr. plane) (žr. priedą Nr. 6)

Atestato Nr.	atamis Žirmūnų g. 139, Vilnius Tel.: (8-5) 203 26 58			Projekto pavadinimas: Šiaulių miesto išorinės vaizdinės reklamos specialusis planas	
30359, 31293	PV	M. Berulis		Brėžinio pavadinimas: IVR įrenginių išdėstymo schema Tilžės g. - Gardino g. - Statybininkų g. sankirta M 1:1000	Laida 0
31890	Inžinierė	A. Derenčiūtė			
	GIS inž.	V. Ulenskas			
Etapas	Užsakovas:			Brėžinio žymuo	Lapas / Lapų
SP	ŠIAULIŲ MIESTO SAVIVALDYBĖS ADMINISTRACIJA			SŽ-462/AT-14-775	8 / 16

IVR įrenginių išdėstymo schema Tilžės g. 9C
M 1:1000

454100 454200 454300 454400

6197600 6197500 6197400

Aido g.

Tilžės g.

Šiaulių m. sav.

290100260096
290100260103
290100260012
290100260115
290100260116
290100260111
290100260017
290100260018
290100260019
290100260094
290100260095
290100260015
290100260047
290100260064
290100260050
290100260126
290100260125
290100260003
290100260102
290100260122

265
179
18
17
21
459
320
266
26

44 m
68 m
60 m
19 m
19 m
19 m
11 m

E77A12

1994 metų Lietuvos koordinačių sistema LKS-94
KARTOGRAFINIS PAGRINDAS:
1. Lietuvos Respublikos teritorijos M 1:10000 skaitmeninis rastrinis ortofotografinis žemėlapis ORT10LT
NŽT © Nacionalinė žemės tarnyba prie Žemės ūkio ministerijos, 2012-2013
2.Lietuvos Respublikos teritorijos M1:10000 georeferencinis duomenų rinkinys GDR10LT
NŽT © Nacionalinė žemės tarnyba prie Žemės ūkio ministerijos, 2014

0 5 10 20 30 40 Metrai

SUTARTINIAI ŽENKLAI

Žemėnauda

Pastatai

290100260008 Sklypas (kad. nr.)

Susisiekimo infrastruktūra

Kiti keliai ir gatvės

Inžinerinė infrastruktūra

10 kV elektros kabelinė linija (elektros kabelinės linijos apsaugos zona - po 1 m nuo linijos konstrukcijų kraštinių taškų)

0.4 kV elektros kabelinė linija (elektros kabelinės linijos apsaugos zona - po 1 m nuo linijos konstrukcijų kraštinių taškų)

Transformatorinė

Ryšių tinklai (ryšių linijos apsaugos zona - 2 m)

Inžinerinių tinklų apsaugos zona

Esami išorinės vaizdinės reklamos įrenginiai

Atskirai stovintys išorinės reklamos įrenginiai

1 Maži IVR įrenginiai (iki 10 m²) (nr. plane) (žr. priedą Nr. 3)

1 Vidutiniai IVR įrenginiai (10 m² iki 18 m²) (nr. plane) (žr. priedą Nr. 3)

1 Dideli IVR įrenginiai įrengti laisvoje valstybinėje žemėje (18-50 m²) (nr. plane) (žr. priedą Nr. 3)

Pagal Miesto operatyviosios informacijos tūrinių stovų (stendų) idėjos parinkimo ir projektavimo konkursą

1 Numatomi savivaldybės informaciniai stovai pagal II etapą (nr. plane) (žr. priedą Nr. 4)

Specialiojo plano sprendiniai

1 Numatomi dideli IVR įrenginiai (18-50 m²) (nr. plane) (žr. priedą Nr. 6)

Atestato Nr.	atamis Žirmūnų g. 139, Vilnius Tel.: (8-5) 203 26 58			Projekto pavadinimas: Šiaulių miesto išorinės vaizdinės reklamos specialusis planas	
30359, 31293	PV	M. Berulis		Brėžinio pavadinimas: IVR įrenginių išdėstymo schema Tilžės g. 9C M 1:1000	Laida 0
31890	Inžinierė	A. Derenčiūtė			
	GIS inž.	V. Ulenskas			
Etapas	Užsakovas:			Brėžinio žymuo	Lapas / Lapų
SP	ŠIAULIŲ MIESTO SAVIVALDYBĖS ADMINISTRACIJA			SŽ-462/AT-14-775	9 / 16

IVR įrenginių pertvarkymo schema Karaliaučiaus g.
M 1:1000

453400 453500 453600 453700

6197000 6196900

290100270519
290100270518
290100270048
290100310044
290100310532
290100310156
290100310011
290100310033
290100310037
290100310038
290100310006

Šiaulių m. sav.

Karaliaučiaus g.
E77 A12

231
162
197
120
121

1 2 3 4 5 6

75 m
64 m
9 m
4 m
11 m
13 m
5 m
75 m
67 m
18 m
57 m
6 m
13 m
76 m
37 m
6 m

SUTARTINIAI ŽENKLAI

Žemėnauda

- Miškai
- Pastatai
- 290100260008 Sklypas (kad. nr.)

Susisiekimo infrastruktūra

- E77 A12 Magistraliniai keliai (kelio Nr.)
- Kiti keliai ir gatvės

Inžinerinė infrastruktūra

- 0.4 kV elektros oro linija (elektros oro linijos apsaugos zona - po 2 m nuo kraštinių jos laidų)
- 10 kV elektros kabelinė linija (elektros kabelinės linijos apsaugos zona - po 1 m nuo linijos konstrukcijų kraštinių taškų)
- 0.4 kV elektros kabelinė linija (elektros kabelinės linijos apsaugos zona - po 1 m nuo linijos konstrukcijų kraštinių taškų)
- Transformatorinė
- Ryšių tinklai (ryšių linijos apsaugos zona - 2 m)
- Inžinerinių tinklų apsaugos zona

Kultūros paveldo objektai ir teritorijos

- Kultūros paveldo objektų ir teritorijų apsaugos zonos vizualinės apsaugos pozonis

Esami išorinės vaizdinės reklamos įrenginiai

Atskirai stovintys išorinės reklamos įrenginiai

- Maži IVR įrenginiai (iki 10 m²) (nr. plane) (žr. priedą Nr. 3)
- Vidutiniai IVR įrenginiai (10 m² iki 18 m²) (nr. plane) (žr. priedą Nr. 3)
- Dideli IVR įrenginiai įrengti laisvoje valstybinėje žemėje (18-50 m²) (nr. plane) (žr. priedą Nr. 3)
- Dideli IVR įrenginiai įrengti privačiame žemės sklype (18-50 m²) (nr. plane) (žr. priedą Nr. 3)

Specialiojo plano sprendiniai

- Numatomi dideli IVR įrenginiai (18-50 m²) (nr. plane) (žr. priedą Nr. 6)
- Demontuotini (pašalintini) IVR įrenginiai[4]
- IVR įrenginiai, kuriems rekomenduojama neišduoti naujų leidimų įrengti išorinę reklamą[4]

Pastabos:
4 - Esamiems ir leidimus įrengti išorinę reklamą turintiems reklamos įrenginiams specialiojo plano nuostatos ir reikalavimai negalioja visą leidime įrengti išorinę reklamą nurodytą laiką.

1994 metų Lietuvos koordinačių sistema LKS-94
KARTOGRAFINIS PAGRINDAS:
1. Lietuvos Respublikos teritorijos M 1:10000 skaitmeninis rastrinis ortofotografinis žemėlapis ORT10LT
NŽT © Nacionalinė žemės tarnyba prie Žemės ūkio ministerijos, 2012-2013
2.Lietuvos Respublikos teritorijos M1:10000 georeferencinis duomenų rinkinys GDR10LT
NŽT © Nacionalinė žemės tarnyba prie Žemės ūkio ministerijos, 2014

0 5 10 20 30 40 Metrai

Atestato Nr.	atamis Žirmūnų g. 139, Vilnius Tel.: (8-5) 203 26 58			Projekto pavadinimas: Šiaulių miesto išorinės vaizdinės reklamos specialusis planas	
30359, 31293	PV	M. Berulis		Brėžinio pavadinimas: IVR įrenginių pertvarkymo schema Karaliaučiaus g. M 1:1000	Laida 0
31890	Inžinierė	A. Derenčiūtė			
	GIS inž.	V. Ulenskas			
Etapas	Užsakovas:			Brėžinio žymuo	Lapas / Lapų
SP	ŠIAULIŲ MIESTO SAVIVALDYBĖS ADMINISTRACIJA			SŽ-462/AT-14-775	10 / 16

IVR įrenginių pertvarkymo schema Architektų g.
M 1:1000

454300 454400 454500 454600

6199000 6198900

Šiaulių r. sav.

Šiaulių m. sav.

Nemūno g.

Architektų g.

Žalūkių g.

Lauko g.

290100250053
290100250853
23491
290100250204
290100250201
290100250060
290100250002
290100250841
290100250840
290100250051
290100250052
290100250046
290100250091
290100250003
290100250081
290100250856
290100250082
290100250083
290100250860
290100250857
290100250861
290100250858
290100250084
290100250848
290100250846
290100250859
290100250847

205 m

14 m

14 m

27

28

3

1994 metų Lietuvos koordinačių sistema LKS-94
KARTOGRAFINIS PAGRINDAS:
1. Lietuvos Respublikos teritorijos M 1:10000 skaitmeninis rastrinis ortofotografinis žemėlapis ORT10LT
NŽT © Nacionalinė žemės tarnyba prie Žemės ūkio ministerijos, 2012-2013
2.Lietuvos Respublikos teritorijos M1:10000 georeferencinis duomenų rinkinys GDR10LT
NŽT © Nacionalinė žemės tarnyba prie Žemės ūkio ministerijos, 2014

0 5 10 20 30 40 Metrai

SUTARTINIAI ŽENKLAI

Šiaulių miesto savivaldybės administracinė riba

Žemėnauda

Pastatai

290100260008 Sklypas (kad. nr.)

Susisiekimo infrastruktūra

Kiti keliai ir gatvės

Inžinerinė infrastruktūra

110 kV elektros perdavimo linija (elektros oro linijos apsaugos zona - po 20 m nuo kraštinių jos laidų)

10 kV elektros oro linija (elektros oro linijos apsaugos zona - po 10 m nuo kraštinių jos laidų)

0.4 kV elektros oro linija (elektros oro linijos apsaugos zona - po 2 m nuo kraštinių jos laidų)

10 kV elektros kabelinė linija (elektros kabelinės linijos apsaugos zona - po 1 m nuo linijos konstrukcijų kraštinių taškų)

0.4 kV elektros kabelinė linija (elektros kabelinės linijos apsaugos zona - po 1 m nuo linijos konstrukcijų kraštinių taškų)

Transformatorinė

Ryšių tinklai (ryšių linijos apsaugos zona - 2 m)

Inžinerinių tinklų apsaugos zona

Kultūros paveldo objektai ir teritorijos

10460 Kultūros vertybių teritorijos (Unikalus kodas Kultūros vertybių registre)

Kultūros paveldo objektų ir teritorijų apsaugos zonos vizualinės apsaugos pozonis

Esami išorinės vaizdinės reklamos įrenginiai

Atskirai stovintys išorinės reklamos įrenginiai

1 Dideli IVR įrenginiai įrengti laisvoje valstybinėje žemėje (18-50 m²) (nr. plane) (žr. priedą Nr. 3)

Specialiojo plano sprendiniai

1 Numatomi dideli IVR įrenginiai (18-50 m²) (nr. plane) (žr. priedą Nr. 6)

Demontuotini (pašalintini) IVR įrenginiai[4]

Pastabos:
4 - Esamiems ir leidimus įrengti išorinę reklamą turintiems reklamos įrenginiams specialiojo plano nuostatos ir reikalavimai negalioja visą leidime įrengti išorinę reklamą nurodytą laiką.

Atestato Nr.	atamis Žirmūnų g. 139, Vilnius Tel.: (8-5) 203 26 58			Projekto pavadinimas: Šiaulių miesto išorinės vaizdinės reklamos specialusis planas	
30359, 31293	PV	M. Berulis		Brėžinio pavadinimas: IVR įrenginių pertvarkymo schema Architektų g. M 1:1000	Laida 0
31890	Inžinierė	A. Derenčiūtė			
	GIS inž.	V. Ulenskas			
Etapas	Užsakovas:			Brėžinio žymuo	Lapas / Lapų
SP	ŠIAULIŲ MIESTO SAVIVALDYBĖS ADMINISTRACIJA			SŽ-462/AT-14-775	13 / 16

IVR įrenginių išdėstymo schema Architektų g. - Gardino g. sankirta
M 1:1000

453800 000000 | 453900 000000 | 454000 000000 | 454100 000000

6198800 000000 | 6198700 000000 | 6198600 000000

Šiaulių r. sav.

Šiaulių m. sav.

Architektų g.

Architektų g.

Gardino g.

26

12 m

12 m

5

20 m

605

25

290100260008

290100260082

1994 metų Lietuvos koordinačių sistema LKS-94
KARTOGRAFINIS PAGRINDAS:
1. Lietuvos Respublikos teritorijos M 1:10000 skaitmeninis rastrinis ortofotografinis žemėlapis ORT10LT
NŽT © Nacionalinė žemės tarnyba prie Žemės ūkio ministerijos, 2012-2013
2.Lietuvos Respublikos teritorijos M1:10000 georeferencinis duomenų rinkinys GDR10LT
NŽT© Nacionalinė žemės tarnyba prie Žemės ūkio ministerijos, 2014

0 5 10 20 30 40 Metrai

SUTARTINIAI ŽENKLAI

Šiaulių miesto savivaldybės administracinė riba

Žemėnauda

Pastatai

290100260008 Sklypas (kad. nr.)

Susisiekimo infrastruktūra

Kiti keliai ir gatvės

Pagal Šiaulių miesto savivaldybės teritorijos bendrąjį planą

Projektuojamos B1-C3 kategorijų gatvės

Inžinerinė infrastruktūra

110 kV elektros perdavimo linija (elektros oro linijos apsaugos zona - po 20 m nuo kraštinių jos laidų)

10 kV elektros kabelinė linija (elektros kabelinės linijos apsaugos zona - po 1 m nuo linijos konstrukcijų kraštinių taškų)

0.4 kV elektros kabelinė linija (elektros kabelinės linijos apsaugos zona - po 1 m nuo linijos konstrukcijų kraštinių taškų)

Ryšių tinklai (ryšių linijos apsaugos zona - 2 m)

Inžinerinių tinklų apsaugos zona

Transformatorinė

Esami išorinės vaizdinės reklamos įrenginiai

Atskirai stovintys išorinės reklamos įrenginiai

1 Maži IVR įrenginiai (iki 10 m²) (nr. plane) (žr. priedą Nr. 3)

1 Dideli IVR įrenginiai įrengti laisvoje valstybinėje žemėje (18-50 m²) (nr. plane) (žr. priedą Nr. 3)

Specialiojo plano sprendiniai

1 Numatomi dideli IVR įrenginiai (18-50 m²) (nr. plane) (žr. priedą Nr. 6)

Atestato Nr.	atamis Žirmūnų g. 139, Vilnius Tel.: (8-5) 203 26 58			Projekto pavadinimas: Šiaulių miesto išorinės vaizdinės reklamos specialusis planas	
30359, 31293	PV	M. Berulis		Brėžinio pavadinimas: IVR įrenginių išdėstymo schema Architektų g. - Gardino g. sankirta M 1:1000	Laida 0
31890	Inžinierė	A. Derenčiūtė			
	GIS inž.	V. Ulenskas			
Etapas	Užsakovas:			Brėžinio žymuo	Lapas / Lapų
SP	ŠIAULIŲ MIESTO SAVIVALDYBĖS ADMINISTRACIJA			SŽ-462/AT-14-775	12 / 16

IVR įrenginių išdėstymo schema Lyros g. - Gegužių g.- Gytarių g. sankirta
M 1:1000

453100 000000 | 453200 000000 | 453300 000000 | 453400 000000

6197900 000000 | 6197800 000000

604
290100260073
290100260016
Gegužių g.
Lyros g.
Dainų g.
Šiaulių m. sav.
290100270022
290100260114
Gytarių g.
4
11
28
20 m
15 m
51 m
17 m
25 m

1994 metų Lietuvos koordinačių sistema LKS-94
KARTOGRAFINIS PAGRINDAS:
1. Lietuvos Respublikos teritorijos M 1:10000 skaitmeninis rastrinis ortofotografinis žemėlapis ORT10LT
NŽT © Nacionalinė žemės tarnyba prie Žemės ūkio ministerijos, 2012-2013
2.Lietuvos Respublikos teritorijos M1:10000 georeferencinis duomenų rinkinys GDR10LT
NŽT © Nacionalinė žemės tarnyba prie Žemės ūkio ministerijos, 2014

0 5 10 20 30 40 Metrai

SUTARTINIAI ŽENKLAI

Žemėnauda

Pastatai

290100260008 Sklypas (kad. nr.)

Susisiekimo infrastruktūra

Kiti keliai ir gatvės

Inžinerinė infrastruktūra

10 kV elektros kabelinė linija (elektros kabelinės linijos apsaugos zona - po 1 m nuo linijos konstrukcijų kraštinių taškų)

0.4 kV elektros kabelinė linija (elektros kabelinės linijos apsaugos zona - po 1 m nuo linijos konstrukcijų kraštinių taškų)

Transformatorinė

Ryšių tinklai (ryšių linijos apsaugos zona - 2 m)

Inžinerinių tinklų apsaugos zona

Esami išorinės vaizdinės reklamos įrenginiai

Atskirai stovintys išorinės reklamos įrenginiai

1 Maži IVR įrenginiai (iki 10 m²) (nr. plane) (žr. priedą Nr. 3)

1 Dideli IVR įrenginiai įrengti laisvoje valstybinėje žemėje (18-50 m²) (nr. plane) (žr. priedą Nr. 3)

Pagal Miesto operatyviosios informacijos tūrinių stovų (stendų) idėjos parinkimo ir projektavimo konkursą

1 Numatomi savivaldybės informaciniai stovai pagal II etapą (nr. plane) (žr. priedą Nr. 4)

Specialiojo plano sprendiniai

1 Numatomi dideli IVR įrenginiai (18-50 m²) (nr. plane) (žr. priedą Nr. 6)

Atestato Nr.	atamis Žirmūnų g. 139, Vilnius Tel.: (8-5) 203 26 58			Projekto pavadinimas: Šiaulių miesto išorinės vaizdinės reklamos specialusis planas	
30359, 31293	PV	M. Berulis		Brėžinio pavadinimas: IVR įrenginių išdėstymo schema Lyros g. - Gegužių g.- Gytarių g. sankirta M 1:1000	Laida 0
31890	Inžinierė	A. Derenčiūtė			
	GIS inž.	V. Ulenskas			
Etapas	Užsakovas:			Brėžinio žymuo	Lapas / Lapų
SP	ŠIAULIŲ MIESTO SAVIVALDYBĖS ADMINISTRACIJA			SŽ-462/AT-14-775	11 / 16

IVR įrenginių išdėstymo schema Pramonės g. - Bačiūnų g. sankirta
M 1:1000

459400 459500 459600 459700

6196300 6196200 6196100

290100180098

290100180883

290100180191

Pramonės g.

Bačiūnų g.

Šiaulių m. sav.

13

15 m

15 m

393

392

1994 metų Lietuvos koordinačių sistema LKS-94
KARTOGRAFINIS PAGRINDAS:
1. Lietuvos Respublikos teritorijos M 1:10000 skaitmeninis rastrinis ortofotografinis žemėlapis ORT10LT
NŽT © Nacionalinė žemės tarnyba prie Žemės ūkio ministerijos, 2012-2013
2.Lietuvos Respublikos teritorijos M1:10000 georeferencinis duomenų rinkinys GDR10LT
NŽT © Nacionalinė žemės tarnyba prie Žemės ūkio ministerijos, 2014

0 5 10 20 30 40 Metrai

SUTARTINIAI ŽENKLAI

Žemėnauda

- Miškai
- Pastatai
- 290100260008 Sklypas (kad. nr.)

Susisiekimo infrastruktūra

- Kiti keliai ir gatvės

Inžinerinė infrastruktūra

- 10 kV elektros oro linija (elektros oro linijos apsaugos zona - po 10 m nuo kraštinių jos laidų)
- 0.4 kV elektros oro linija (elektros oro linijos apsaugos zona - po 2 m nuo kraštinių jos laidų)
- 10 kV elektros kabelinė linija (elektros kabelinės linijos apsaugos zona - po 1 m nuo linijos konstrukcijų kraštinių taškų)
- 0.4 kV elektros kabelinė linija (elektros kabelinės linijos apsaugos zona - po 1 m nuo linijos konstrukcijų kraštinių taškų)
- Ryšių tinklai (ryšių linijos apsaugos zona - 2 m)
- Inžinerinių tinklų apsaugos zona

Esami išorinės vaizdinės reklamos įrenginiai

Atskirai stovintys išorinės reklamos įrenginiai

- 1 Maži IVR įrenginiai (iki 10 m²) (nr. plane) (žr. priedą Nr. 3)

Specialiojo plano sprendiniai

- 1 Numatomi dideli IVR įrenginiai (18-50 m²) (nr. plane) (žr. priedą Nr. 6)

Atestato Nr.	atamis Žirmūnų g. 139, Vilnius Tel.: (8-5) 203 26 58			Projekto pavadinimas: Šiaulių miesto išorinės vaizdinės reklamos specialusis planas	
30359, 31293	PV	M. Berulis		Brėžinio pavadinimas: IVR įrenginių išdėstymo schema Pramonės g. - Bačiūnų g. sankirta M 1:1000	Laida 0
31890	Inžinierė	A. Derenčiūtė			
	GIS inž.	V. Ulenskas			
Etapas	Užsakovas:			Brėžinio žymuo	Lapas / Lapų
SP	ŠIAULIŲ MIESTO SAVIVALDYBĖS ADMINISTRACIJA			SŽ-462/AT-14-775	15 / 16

IVR įrenginių išdėstymo schema Pramonės g. - Kanapių g. sankirta
M 1:1000

456500 456600 456700 456800

6198100 6198000 6197900

290100230556
290100230557
290100230450
290100230555
290100230946
290100230496
290100230745
290100230853
290100230960
290100230816
290100230384
290100230444
290100230719

579
529
538
124
434
507

Pramonės g.
Kanapių g.
Šiaulių m. sav.

2
20 m
20 m

1994 metų Lietuvos koordinačių sistema LKS-94
KARTOGRAFINIS PAGRINDAS:
1. Lietuvos Respublikos teritorijos M 1:10000 skaitmeninis rastrinis ortofotografinis žemėlapis ORT10LT
NŽT © Nacionalinė žemės tarnyba prie Žemės ūkio ministerijos, 2012-2013
2.Lietuvos Respublikos teritorijos M1:10000 georeferencinis duomenų rinkinys GDR10LT
NŽT© Nacionalinė žemės tarnyba prie Žemės ūkio ministerijos, 2014
0 5 10 20 30 40 Metrai

SUTARTINIAI ŽENKLAI

Šiaulių miesto savivaldybės administracinė riba

Žemėnauda

Pastatai

290100260008 Sklypas (kad. nr.)

Susisiekimo infrastruktūra

Kiti keliai ir gatvės

Inžinerinė infrastruktūra

10 kV elektros kabelinė linija (elektros kabelinės linijos apsaugos zona - po 1 m nuo linijos konstrukcijų kraštinių taškų)

0.4 kV elektros kabelinė linija (elektros kabelinės linijos apsaugos zona - po 1 m nuo linijos konstrukcijų kraštinių taškų)

Transformatorinė

Ryšių tinklai (ryšių linijos apsaugos zona - 2 m)

Inžinerinių tinklų apsaugos zona

Esami išorinės vaizdinės reklamos įrenginiai

Atskirai stovintys išorinės reklamos įrenginiai

Maži IVR įrenginiai (iki 10 m²) (nr. plane) (žr. priedą Nr. 3)

Dideli IVR įrenginiai įrenti valstybiniame žemės sklype (18-50 m²) (nr. plane) (žr. priedą Nr. 3)

Specialiojo plano sprendiniai

Numatomi labai dideli IVR įrenginiai (virš 50 m²) (nr. plane) (žr. priedą Nr. 6)

Atestato Nr.	atamis Žirmūnų g. 139, Vilnius Tel.: (8-5) 203 26 58			Projekto pavadinimas: Šiaulių miesto išorinės vaizdinės reklamos specialusis planas	
30359, 31293	PV	M. Berulis		Brėžinio pavadinimas: IVR įrenginių išdėstymo schema Pramonės g. - Kanapių g. sankirta M 1:1000	Laida 0
31890	Inžinierė	A. Derenčiūtė			
	GIS inž.	V. Ulenskas			
Etapas	Užsakovas:			Brėžinio žymuo	Lapas / Lapų
SP	ŠIAULIŲ MIESTO SAVIVALDYBĖS ADMINISTRACIJA			SŽ-462/AT-14-775	14 / 16

IVR įrenginių pertvarkymo schema V. Matulionio g.
M 1:1000

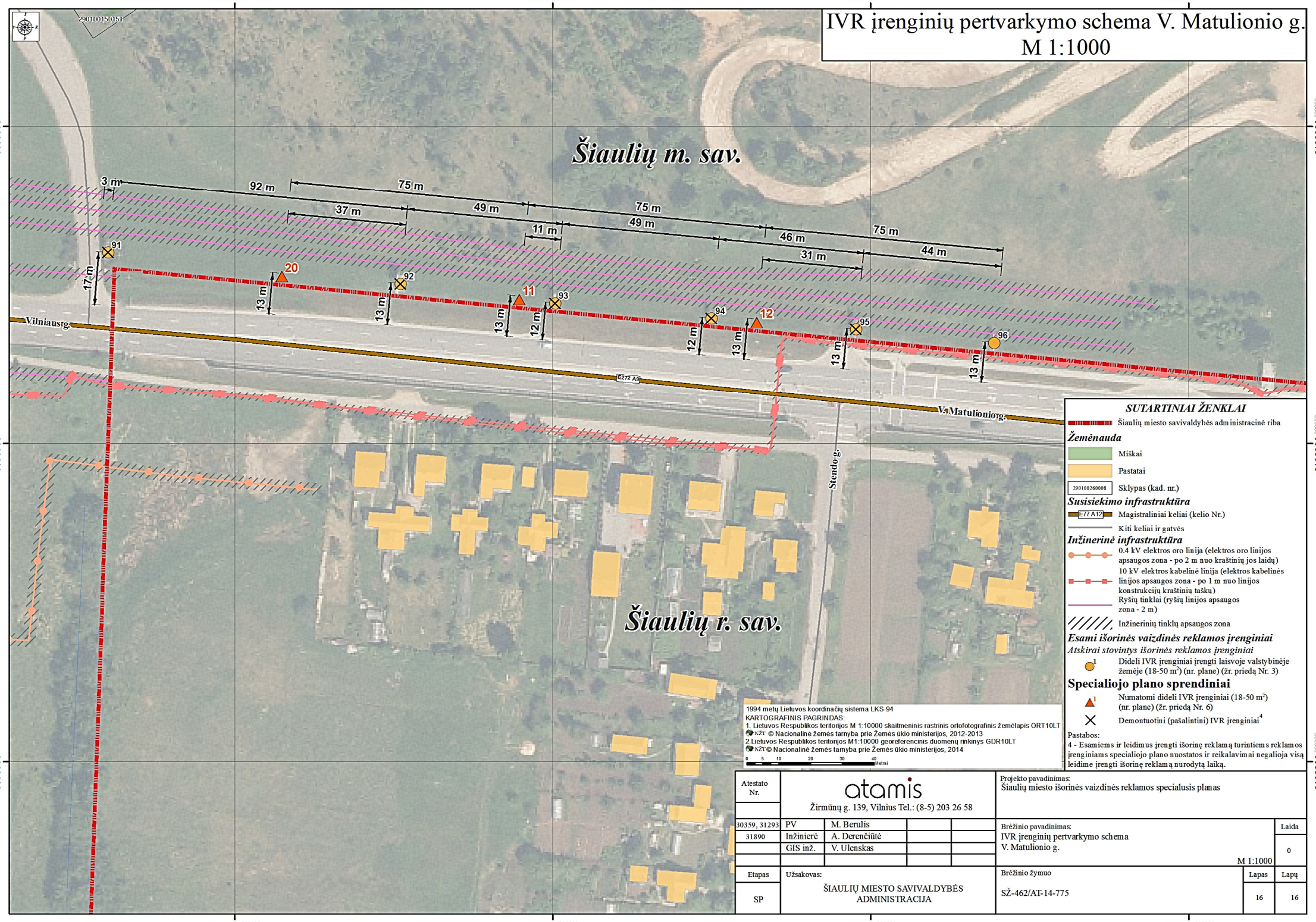

SUTARTINIAI ŽENKLAI

Šiaulių miesto savivaldybės administracinė riba

Žemėnauda

Miškai

Pastatai

290100260008 Sklypas (kad. nr.)

Susisiekimo infrastruktūra

E77 A12 Magistraliniai keliai (kelio Nr.)

Kiti keliai ir gatvės

Inžinerinė infrastruktūra

0.4 kV elektros oro linija (elektros oro linijos apsaugos zona - po 2 m nuo kraštinių jos laidų)

10 kV elektros kabelinė linija (elektros kabelinės linijos apsaugos zona - po 1 m nuo linijos konstrukcijų kraštinių taškų)

Ryšių tinklai (ryšių linijos apsaugos zona - 2 m)

Inžinerinių tinklų apsaugos zona

Esami išorinės vaizdinės reklamos įrenginiai

Atskirai stovintys išorinės reklamos įrenginiai

1 Dideli IVR įrenginiai įrengti laisvoje valstybinėje žemėje (18-50 m²) (nr. plane) (žr. priedą Nr. 3)

Specialiojo plano sprendiniai

1 Numatomi dideli IVR įrenginiai (18-50 m²) (nr. plane) (žr. priedą Nr. 6)

Demontuotini (pašalintini) IVR įrenginiai 4

Pastabos:
4 - Esamiems ir leidimus įrengti išorinę reklamą turintiems reklamos įrenginiams specialiojo plano nuostatos ir reikalavimai negalioja visą leidime įrengti išorinę reklamą nurodytą laiką.

Atestato Nr.	atamis Žirmūnų g. 139, Vilnius Tel.: (8-5) 203 26 58			Projekto pavadinimas: Šiaulių miesto išorinės vaizdinės reklamos specialusis planas	
30359, 31293	PV	M. Berulis		Brėžinio pavadinimas: IVR įrenginių pertvarkymo schema V. Matulionio g. M 1:1000	Laida 0
31890	Inžinierė	A. Derenčiūtė			
	GIS inž.	V. Ulenskas			
Etapas	Užsakovas:			Brėžinio žymuo	Lapas / Lapų
SP	ŠIAULIŲ MIESTO SAVIVALDYBĖS ADMINISTRACIJA			SŽ-462/AT-14-775	16 / 16