

TVIRTINU _____
(parašas)
Administracijos direktorius
Antanas Bartulis

PLANAVIMO DARBŲ PROGRAMA TERITORIJŲ PLANAVIMO DOKUMENTUI RENGTI

2025 m. d. Nr.

1. Planavimo dokumento pavadinimas: Kvartalo tarp Vilniaus, Vasario 16-osios, Vytauto gatvių ir Draugystės prospekto detaliojo plano (TPDR Nr. T00040210) (toliau – Detalusis planas) koregavimas.

2. Planavimo pagrindas: Šiaulių miesto savivaldybės administracijos direktoriaus 2025 m. vasario 17 d. įsakymas Nr. A-119 „Dėl detaliojo plano koregavimo“.

3. Planuojamos teritorijos adresas: žemės sklypai Draugystės pr. 23 (kadastro Nr. 2901/0011:184), Draugystės pr. 21 (kadastro Nr. 2901/0011:316), Vytauto g. 70 (kadastro Nr. 2901/0011:5) ir valstybinės žemės sklypo teritorija (žr. pridedamą schemą).

4. Planuojamos ir nagrinėjamos teritorijos plotas: planuojamos teritorijos plotas – apie 0,5700 ha (nagrinėjamos teritorijos plotas sutampa su planuojamos teritorijos).

5. Kvartalo ribos: planuojama teritorija atitinka kvartalo apibrėžimą pagal Lietuvos Respublikos teritorijų planavimo įstatymo 2 straipsnio 10 dalies nuostatas – planuojamą teritoriją iš dviejų pusių riboja inžinerinių komunikacijų koridoriai (rytinėje – Draugystės prospektas, pietinėje – Vytauto g.) ir užstatyta teritorija.

6. Planavimo organizatorius: Šiaulių miesto savivaldybės administracijos direktorius (Vasario 16-osios g. 62, LT-76295 Šiauliai, tel. +370 41 509490, el. p. info@siauliai.lt).

7. Rengėjas: parenkamas Lietuvos Respublikos viešųjų pirkimų įstatymo nustatyta tvarka viešojo pirkimo būdu.

8. Planavimo tikslai: teritorijos naudojimo reglamento nustatymas, vadovaujantis galiojančių teisės aktų reikalavimais ir Šiaulių miesto bendrojo plano sprendiniais.

9. Detaliojo plano uždaviniai: suformuoti žemės sklypus valstybinėje žemėje; žemės sklypams nustatyti privalomus ir papildomus teritorijos naudojimo reglamentus ir/ ar žemės sklypų formavimo ir pertvarkymo principus (pagal poreikį) vadovaujantis Šiaulių miesto bendrojo plano sprendiniais.

10. Papildomi detaliojo plano uždaviniai: numatyti funkcinis bei kompozicinius ryšius su gretimomis teritorijomis; suformuoti optimalią urbanistinę struktūrą; suplanuoti optimalų inžinerinių komunikacijų koridorių tinklą, kitas susisiekimo komunikacijas ir joms funkcionuoti reikalingų servitutų poreikį, vykdyti institucijų išduotose planavimo sąlygose nurodytus reikalavimus.

11. Papildomi reglamentai: teritorijos tūrinės ir erdvinės kompozicijos reikalavimai, susisiekimo komunikacijų išdėstymas. Parengti inžinerinių komunikacijų koridorių ribų, susisiekimo, sklypų ribų nužymėjimo ir servitutų (pagal poreikį) bei kitus brėžinius paaiškinančius planuojamus sprendinius.

12. Tyrimai ir galimybių studijos: parengti planuojamos teritorijos topografinį planą; atlikti medžių inventorizaciją; atlikti planuojamos ir aplinkinės teritorijos gamtinės ir urbanistinės aplinkos analizę; parengti urbanistinės struktūros schemą.

13. SPAV reikalingumas: nereikalingas arba nustatomas pagal institucijų sąlygas.

14. Detaliojo plano koncepcijos rengimas: nerengiama.

15. Atviras konkursas geriausiai urbanistinei idėjai atrinkti: nerengiamas.

16. Sprendinių nepriklausomas ekspertinis vertinimas: nerengiamas.

17. Suplanuotų urbanistinių struktūrų vizualizacijos 3D formatu ir maketo parengimas: formuojamų urbanistinių struktūrų 3D vizualizacija ar maketas teikiami sprendinių

konkretizavimo stadijoje, vyr. architektui paprašius pagrįsti detaliojo plano sprendinius.

18. Informacinio (ių) stendo (ų) vieta(os) ir stendo matmenys: informacinio stendo vieta nurodyta planuojamos teritorijos schemoje. Informacinio stendo matmenys nemažesni nei 40 x 50 cm.

19. Detaliojo planavimo etapai: parengiamasis, rengimo ir baigiamasis.

20. Viešumo užtikrinimas: detaliojo plano rengimo viešumo procedūros atliekamos teisės aktuose nustatyta tvarka. Jas užtikrina planavimo organizatorius ir jo įgaliotas asmuo.

21. Planavimo terminai: nurodyti teritorijų planavimo proceso inicijavimo sutartyje.

22. Derinimo procedūra: detalų planą derinti Lietuvos Respublikos teritorijų planavimo dokumentų rengimo ir teritorijų planavimo proceso valstybinės priežiūros informacinėje sistemoje (TPDRIS).

23. Kiti reikalavimai: trūkstamus planavimui pradinis duomenis organizatorius paveda surinkti rengėjui. Projektą rengti ant skaitmeninių žemėlapių, panaudojant M 1:500 – M1:1000 duomenis. Planavimo organizatorius patvirtintą dokumentą turi užregistruoti www.planuojustatau.lt.

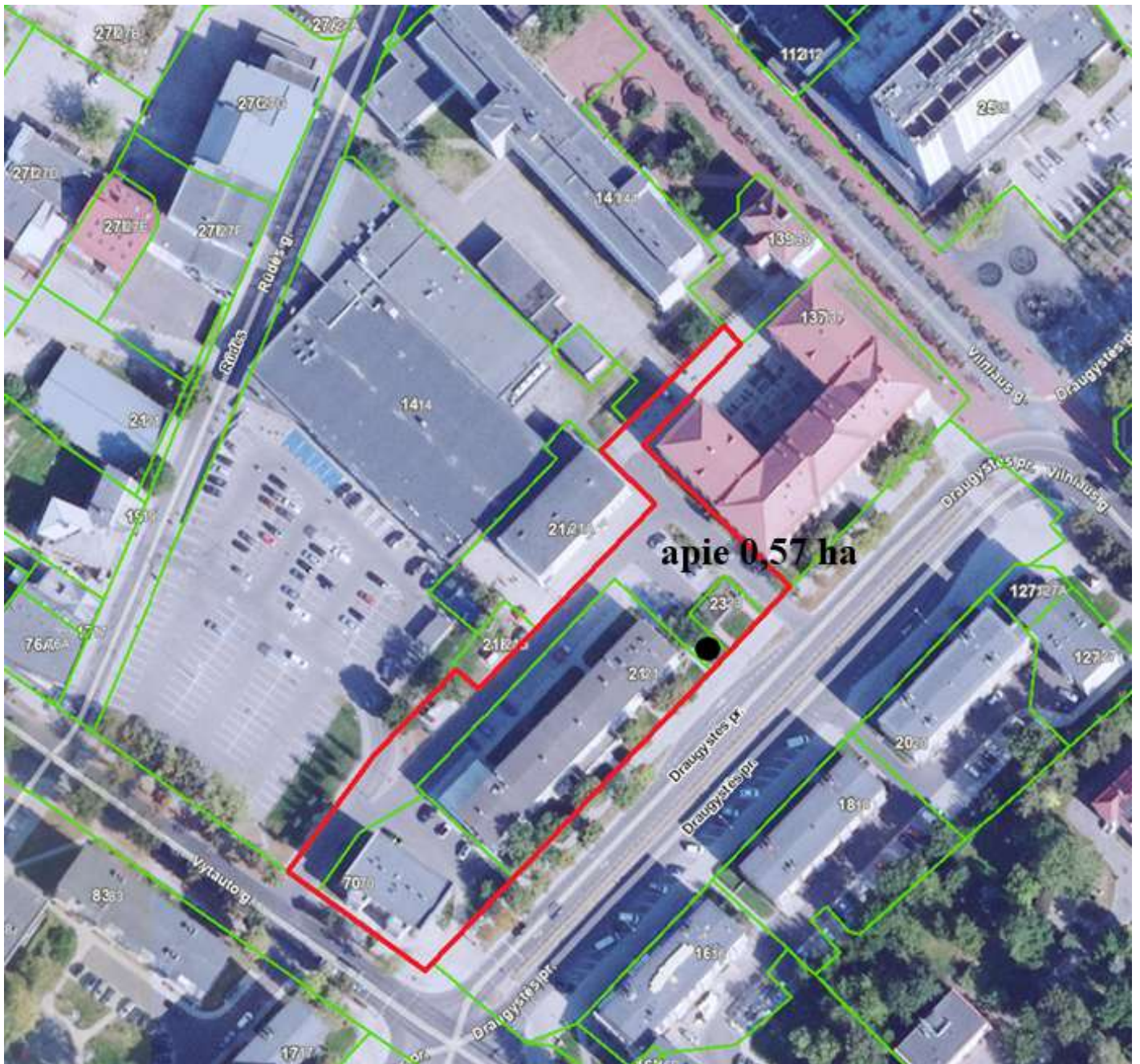
PRIDEDAMA. Planuojamos teritorijos schema, 1 lapas.



Parengė:

Architektūros skyriaus vyr. specialistė

Rita Tendzegolskytė

**KVARTALO TARP VILNIAUS, VASARIO 16-OSIOS, VYTAUTO GATVIŲ IR
DRAUGYSTĖS PROSPEKTO DETALIOJO PLANO KOREGAVIMO NAGRINĖJAMOS
IR PLANUOJAMOS TERITORIJOS SCHEMA**



-  Planuojama teritorija (sutampa su nagrinėjama teritorija)
-  Informacinio stendo vieta (matmenys ne mažiau, kaip 50x40 cm)

DETALŪS METADUOMENYS

Dokumento sudarytojas (-ai)	ŠIAULIŲ MIESTO SAVIVALDYBĖ 188771865, Vasario 16-osios g. 62, Šiauliai LT-76295
Dokumento pavadinimas (antraštė)	PLANAVIMO DARBŲ PROGRAMA TERITORIJŲ PLANAVIMO DOKUMENTUI RENGTI
Dokumento registracijos data ir numeris	2025-02-18 Nr. AUV-5
Dokumento gavimo data ir dokumento gavimo registracijos numeris	–
Dokumento specifikacijos identifikavimo žymuo	ADOC-V1.0
Parašo paskirtis	Pasirašymas
Parašą sukūrusio asmens vardas, pavardė ir pareigos	Antanas Bartulis, Savivaldybės administracijos direktorius, ŠIAULIŲ MIESTO SAVIVALDYBĖS ADMINISTRACIJA
Sertifikatas išduotas	ANTANAS BARTULIS, Šiaulių miesto savivaldybės administracija LT
Parašo sukūrimo data ir laikas	2025-02-18 15:57:21 (GMT+02:00)
Parašo formatas	XAdES-T
Laiko žymoje nurodytas laikas	2025-02-18 15:57:21 (GMT+02:00)
Informacija apie sertifikavimo paslaugų teikėją	ADIC CA ECC, Asmens dokumentu israsymo centras prie LR VRM LT
Sertifikato galiojimo laikas	2024-06-13 09:09:02 – 2028-06-12 09:09:02
Informacija apie būdus, naudotus metaduomenų vientisumui užtikrinti	"Registravimas" paskirties metaduomenų vientisumas užtikrintas naudojant "RCSC IssuingCA-2, VI Registru Centras - i.k. 124110246 LT" išduotą sertifikatą "Dokumentų valdymo sistema Avilys, Šiaulių miesto savivaldybės administracija, į.k. 188771865 LT", sertifikatas galioja nuo 2024-12-18 11:31:21 iki 2027-12-18 11:31:21
Pagrindinio dokumento priedų skaičius	1
Pagrindinio dokumento pridedamų dokumentų skaičius	–
Priedamo dokumento sudarytojas (-ai)	–
Priedamo dokumento pavadinimas (antraštė)	–
Priedamo dokumento registracijos data ir numeris	–
Programinės įrangos, kuria naudojantis sudarytas elektroninis dokumentas, pavadinimas	Dokumentų valdymo sistema Avilys, versija 3.5.71.1
Informacija apie elektroninio dokumento ir elektroninio (-ių) parašo (-ų) tikrinimą (tikrinimo data)	Atitinka specifikacijos keliamus reikalavimus. Visi dokumente esantys elektroniniai parašai galioja (2025-02-18 16:16:07)
Paieškos nuoroda	–
Papildomi metaduomenys	Nuorašą suformavo 2025-02-18 16:16:07 Dokumentų valdymo sistema Avilys